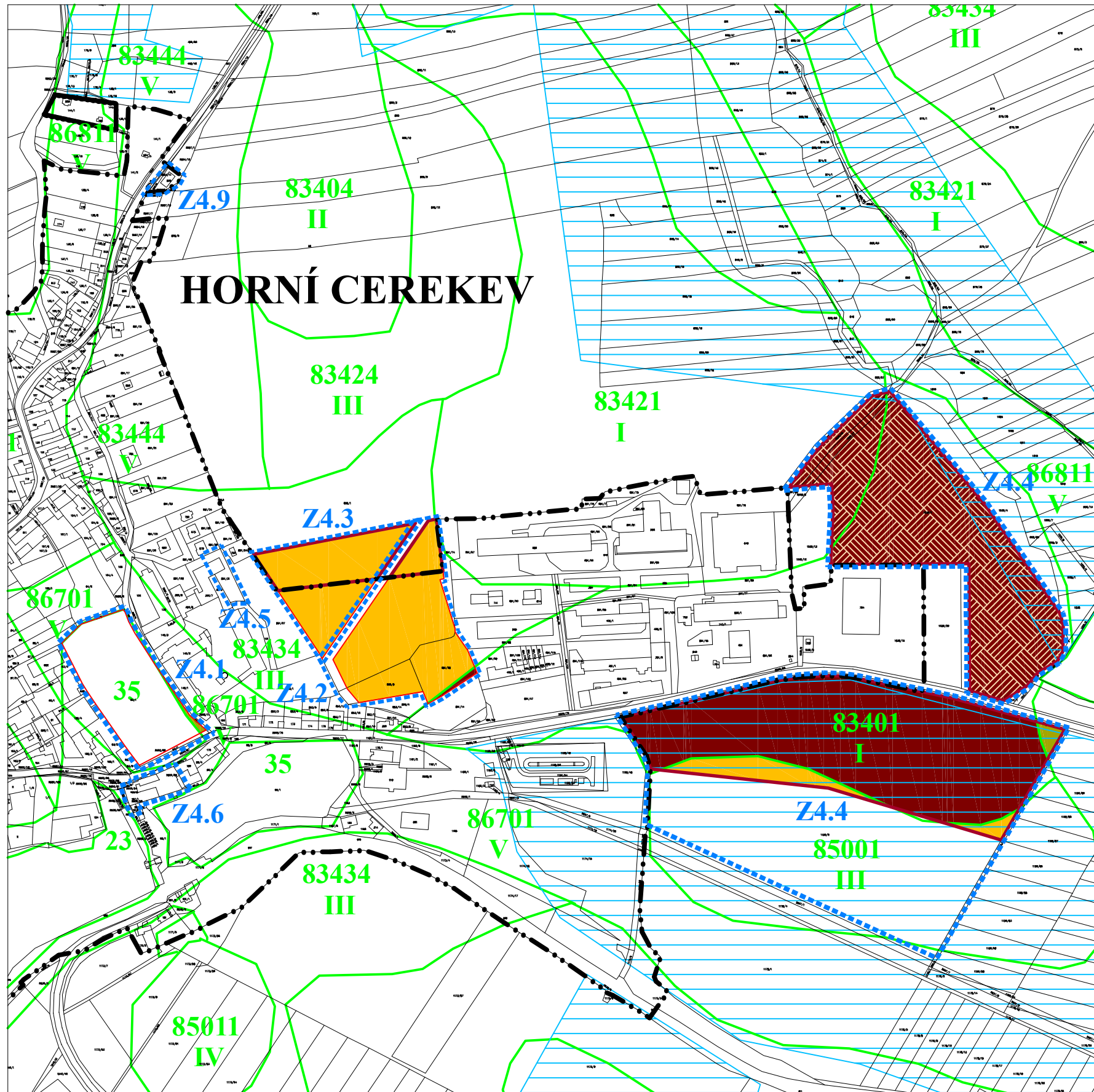











ZMĚNA č. 4 ÚP HORNÍ CEREKEV







VÝKRES PŘEDPOKLÁDANÝCH ZÁBORŮ PŮDNÍHO FODU




LEGENDA:

-  HRANICE LOKALITY ŘEŠENÉ ZMĚNOU č. 4
-  HRANICE ZASTAVĚNÉHO ÚZEMÍ
-  OZNAČENÍ LOKALITY ŘEŠENÉ ZMĚNOU č.4
-  HRANICE ZASTAVITELNÝCH PLOCH ZMĚNOU č.4

-  HRANICE POZEMKŮ
-  KÓD BPEJ
-  TŘÍDA OCHRANY ZEMĚDĚLSKÉ PŮDY
-  HRANICE BPEJ

-  HRANICE NAVRŽENÉ LOKALITY K ZÁBORU ZPF
-  ZEMĚDĚLSKÁ PŮDA S TŘÍDOU OCHRANY I
-  ZEMĚDĚLSKÁ PŮDA S TŘÍDOU OCHRANY III
-  ZEMĚDĚLSKÁ PŮDA S TŘÍDOU OCHRANY V
-  PLOCHA NAVRŽENÁ ZMĚNOU č. 4 K NAVRÁCENÍ DO ZPF
-  ODVODNĚNÉ PLOCHY

| | | | | |
|---|---|--------------------------|----------------------|------------|
| Zakázka | ZMĚNA č. 4 ÚZEMNÍHO PLÁNU HORNÍ CEREKEV | | Razítko zpracovatele | |
| Výkres | VÝKRES PŘEDPOKLÁDANÝCH ZÁBORŮ PŮDNÍHO FODU | | | |
| Měřítko | 1 : 5 000 | | | |
| Datum vyhotovení | březen 2020 | | | |
|  Žižkova č.12 371 22 Č. Budějovice | Hlavní projektant | Ing. arch. Václav Štěpán | Podpis | |
| | Zodpovědný projektant | Ing.arch. Arnošt Janko | | |
| | Kreslil | Ing.arch. Arnošt Janko | Číslo výkresu | Číslo paré |
| | IČO/ DIČ | 10276661/ CZ 430908117 | 8 | |
| | Telefon | 387718439, 387718450 | | |